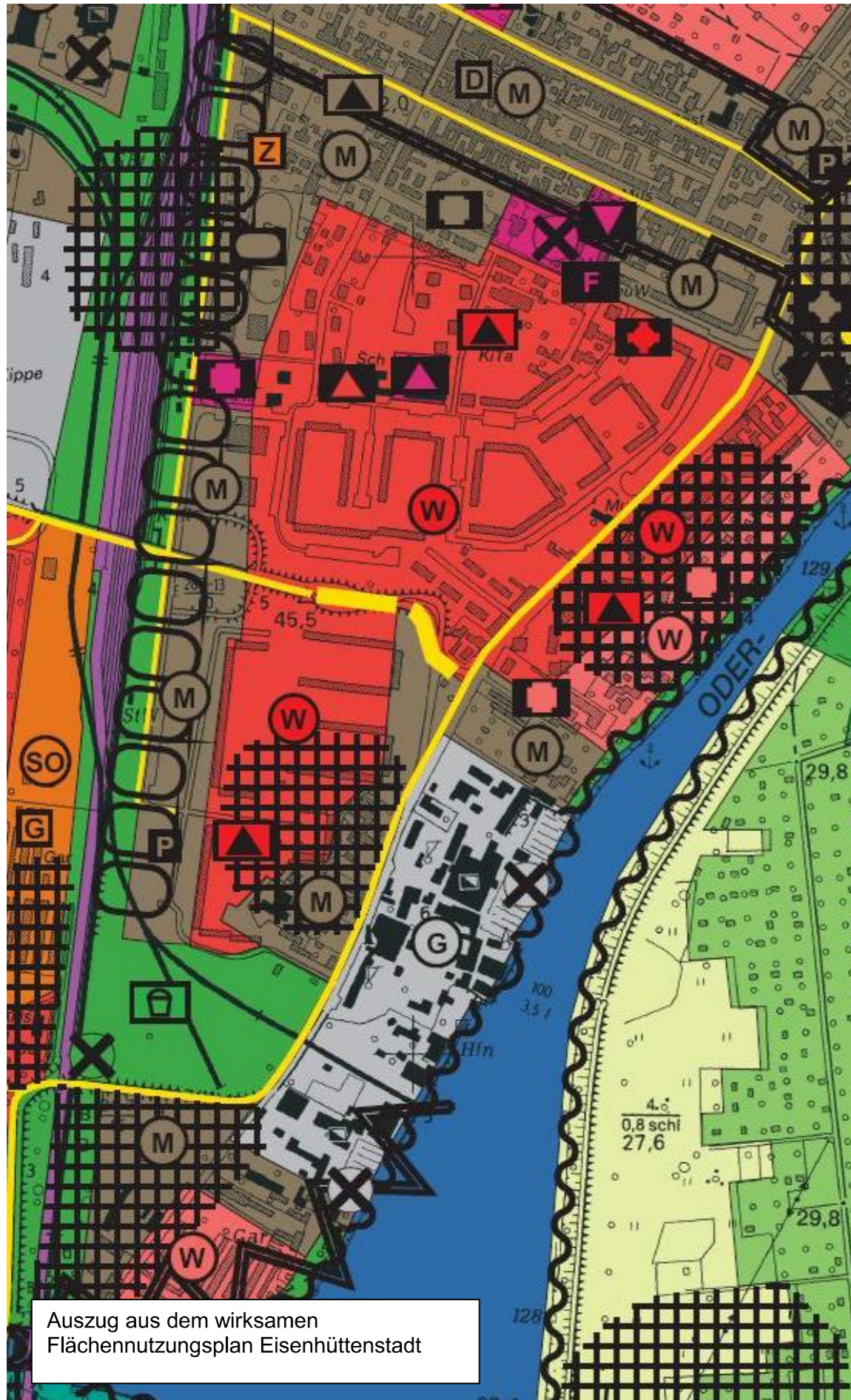
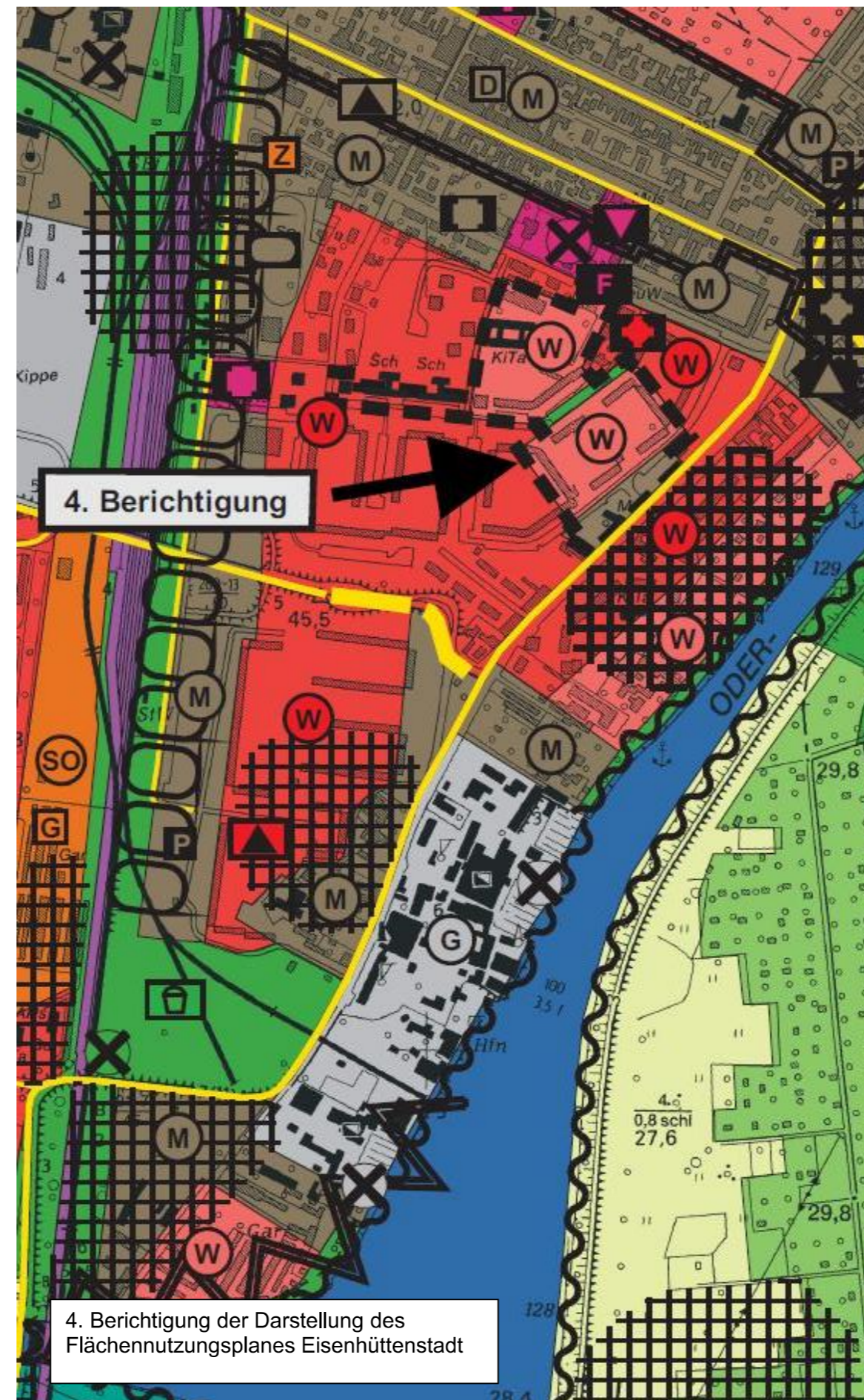


Planzeichnung



Auszug aus dem wirksamen Flächennutzungsplan Eisenhüttenstadt



4. Berichtigung der Darstellung des Flächennutzungsplanes Eisenhüttenstadt

Legende 4. Berichtigung

ART DER BAULICHEN NUTZUNG
(§ 5 Abs. 2 Nr. 1 BauGB §§ 1-11 der BauNutzungsverordnung – BauNVO –)

- W Wohnbaufläche mit überwiegend ein- und zweigeschossiger Bebauung
- M Gemischte Bauflächen

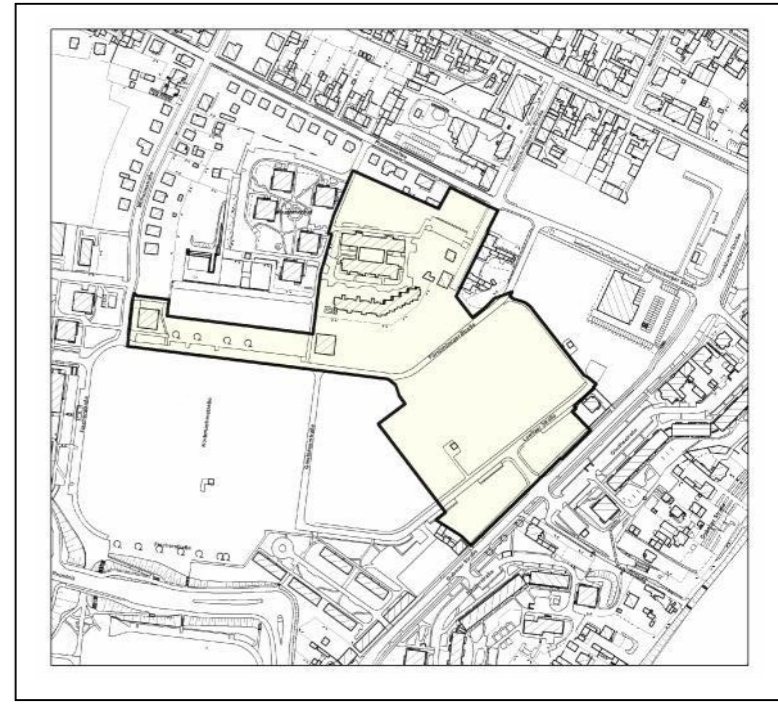
FREIFLÄCHEN UND WASSERFLÄCHEN

- Grünflächen
(§ 5 Abs. 2 Nr. 5 und Abs. 4 BauGB)

SONSTIGE PLANZEICHEN

- Grenze des räumlichen Geltungsbereiches des Bebauungsplanes

Übersichtsplan



Verfahrensvermerke

Die 4. Berichtigung des Flächennutzungsplanes wird hiermit ausgefertigt.

Eisenhüttenstadt, den **25. Juni 2013**



D. Pöcher
Die Bürgermeisterin
(Unterschrift)

Die 4. Berichtigung des Flächennutzungsplanes sowie die Stelle, bei der die 4. Berichtigung des Flächennutzungsplanes auf Dauer während der Dienststunden von jedermann eingesehen werden kann und über den Inhalt Auskunft zu erhalten ist, sind am **06.12.2013** im Amtsblatt **22/2013** ortsüblich bekannt gemacht worden.

Die 4. Berichtigung des Flächennutzungsplanes ist am **06.12.2013** wirksam geworden.

Eisenhüttenstadt, den **10. DEZ. 2013**



D. Pöcher
Die Bürgermeisterin
(Unterschrift)

4. Berichtigung des Flächennutzungsplanes Eisenhüttenstadt im Bereich des Bebauungsplanes der Innenentwicklung Nr. 33-05/10 „Wohngebiet Fürstenberger Straße“



Stadt Eisenhüttenstadt
Fachbereich
Stadtentwicklung, Wirtschaftsförderung,
Kultur und Sport
Bereich Stadtentwicklung/Stadtumbau
Bearbeitung: Frau Eibeck
Frau Höhne