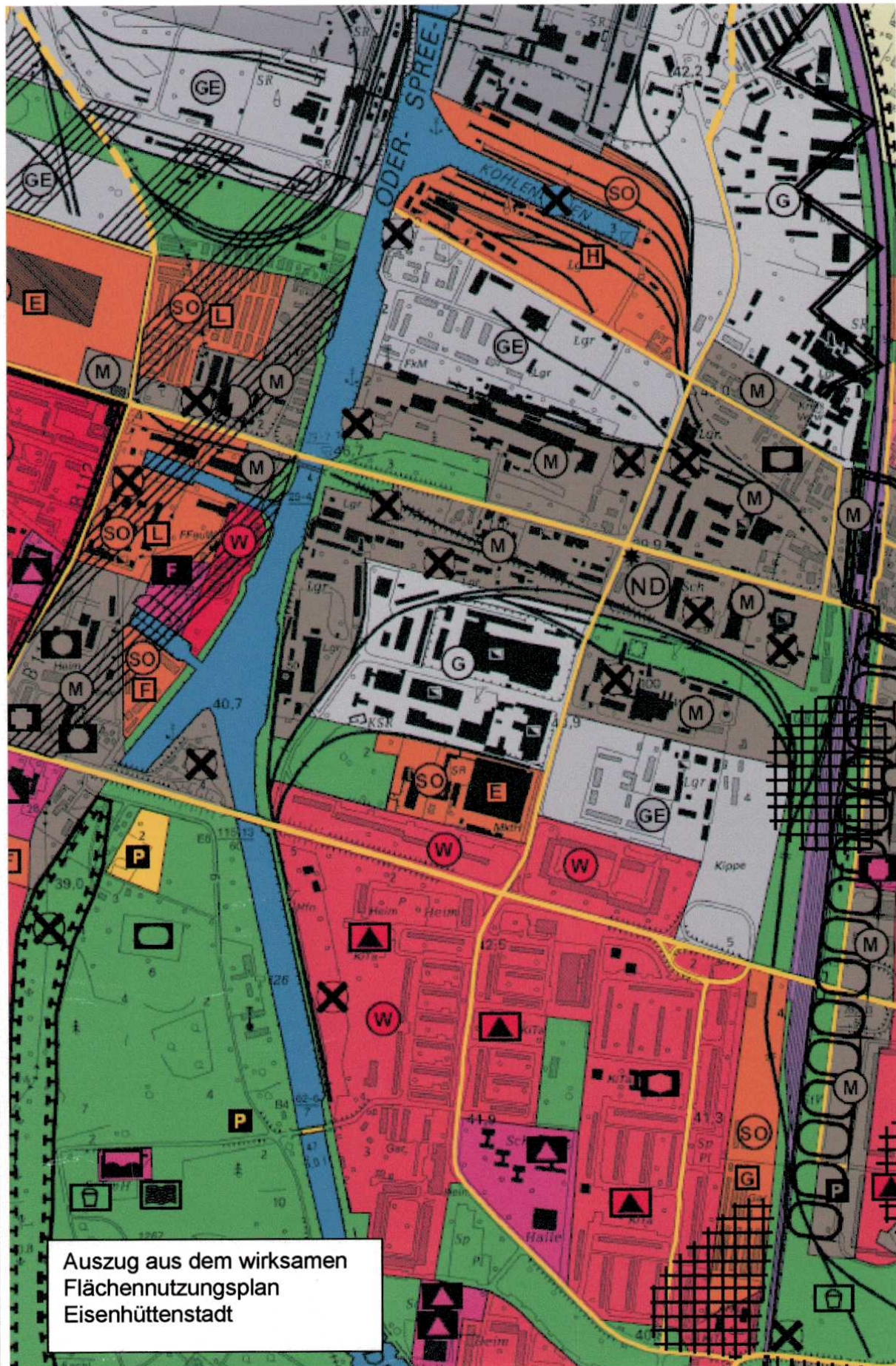
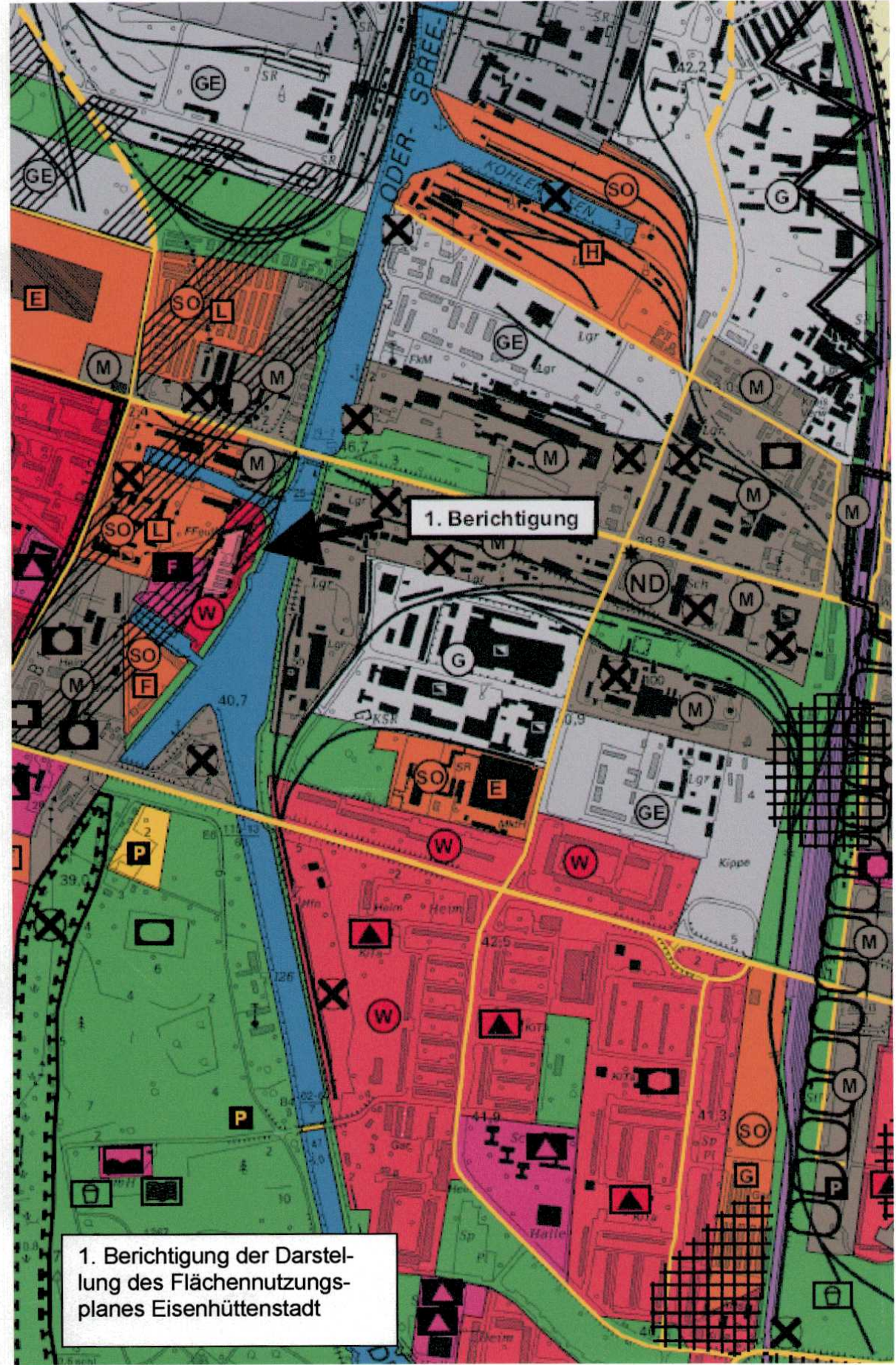


Planzeichnung



Auszug aus dem wirksamen Flächennutzungsplan Eisenhüttenstadt



1. Berichtigung der Darstellung des Flächennutzungsplanes Eisenhüttenstadt

Legende 1. Berichtigung

WOHNBAUFLÄCHEN
ART DER BAULICHEN NUTZUNG
(§ 5 Abs. 2 Nr. 1 BauGB §§ 1 - 11 der BauNutzungsverordnung - BauNVO -)

- WOHNBAUFLÄCHE MIT ÜBERWIEGEND MEHRGESCHOSSIGER BEBAUUNG (3 UND MEHR GESCHOSS)**
- WOHNBAUFLÄCHE MIT ÜBERWIEGEND EIN- UND ZWEIFGESCHOSSIGER BEBAUUNG**

FLÄCHEN FÜR MASSNAHMEN ZUM SCHUTZ, ZUR PFLEGE UND ZUR ENTWICKLUNG VON NATUR UND LANDSCHAFT
(§ 5 Abs. 2 Nr. 10 und Abs. 4 BauGB)

- FLÄCHEN ZUM SCHUTZ, ZUR PFLEGE UND ZUR ENTWICKLUNG VON NATUR UND LANDSCHAFT**
- SICHERUNG STARK DURCHGRÜNER STADTGEBIETSFLÄCHEN**

Verfahrensvermerke

Die 1. Berichtigung des Flächennutzungsplanes wird hiermit ausgefertigt.

Eisenhüttenstadt, den **21. Juli 2009**

Bürgermeister
 (Unterschrift)

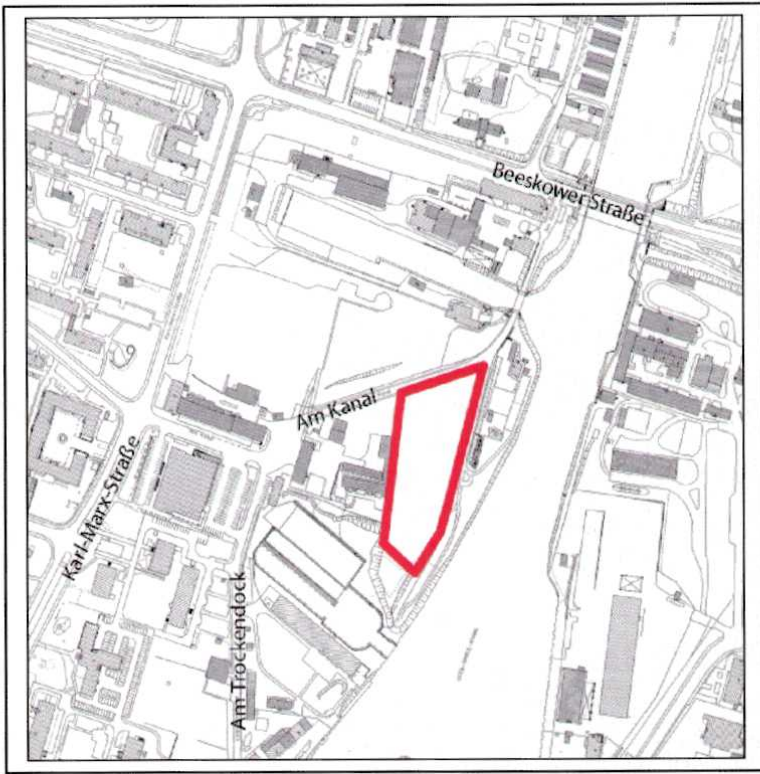
Die 1. Berichtigung des Flächennutzungsplanes sowie die Stelle, bei der die 1. Berichtigung des Flächennutzungsplanes auf Dauer während der Dienststunden von jedermann eingesehen kann und über den Inhalt Auskunft zu erhalten ist, sind am **22.07.2009** im Amtsblatt **17 / 2009** ortsüblich bekannt gemacht worden.

Die 1. Änderung des Flächennutzungsplanes ist am **22.07.2009** wirksam geworden.

Eisenhüttenstadt, den **18. Aug. 2009**

Bürgermeister
 (Unterschrift)

Übersichtsplan



1. Berichtigung des Flächennutzungsplanes Eisenhüttenstadt
 im Bereich des **Bebauungsplanes der Innenentwicklung Nr. 30-02/09 „Wohngebiet am Kanal“**

Stadt Eisenhüttenstadt
 Geschäftsbereich
 Stadtmanagement
 Bereich Stadtentwicklung/
 Stadtumbau
 Bearbeiterin: Frau Eibeck